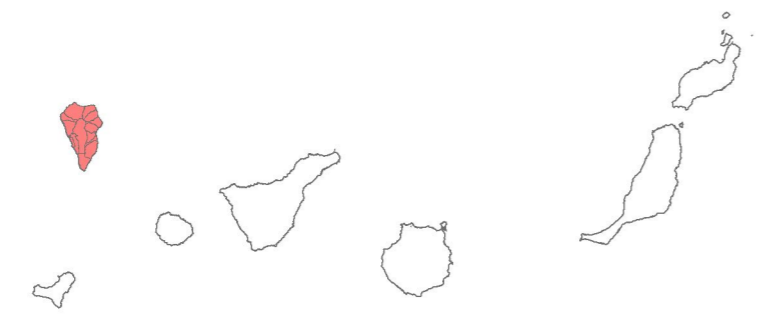
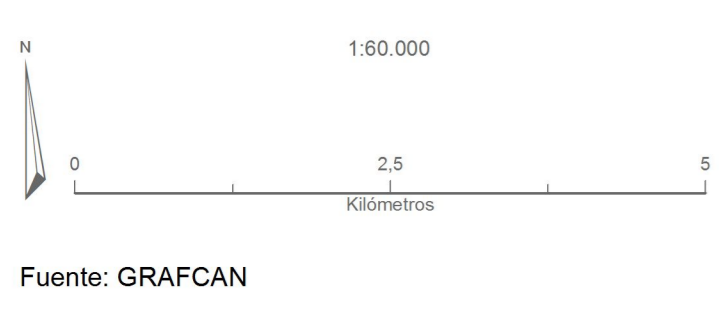
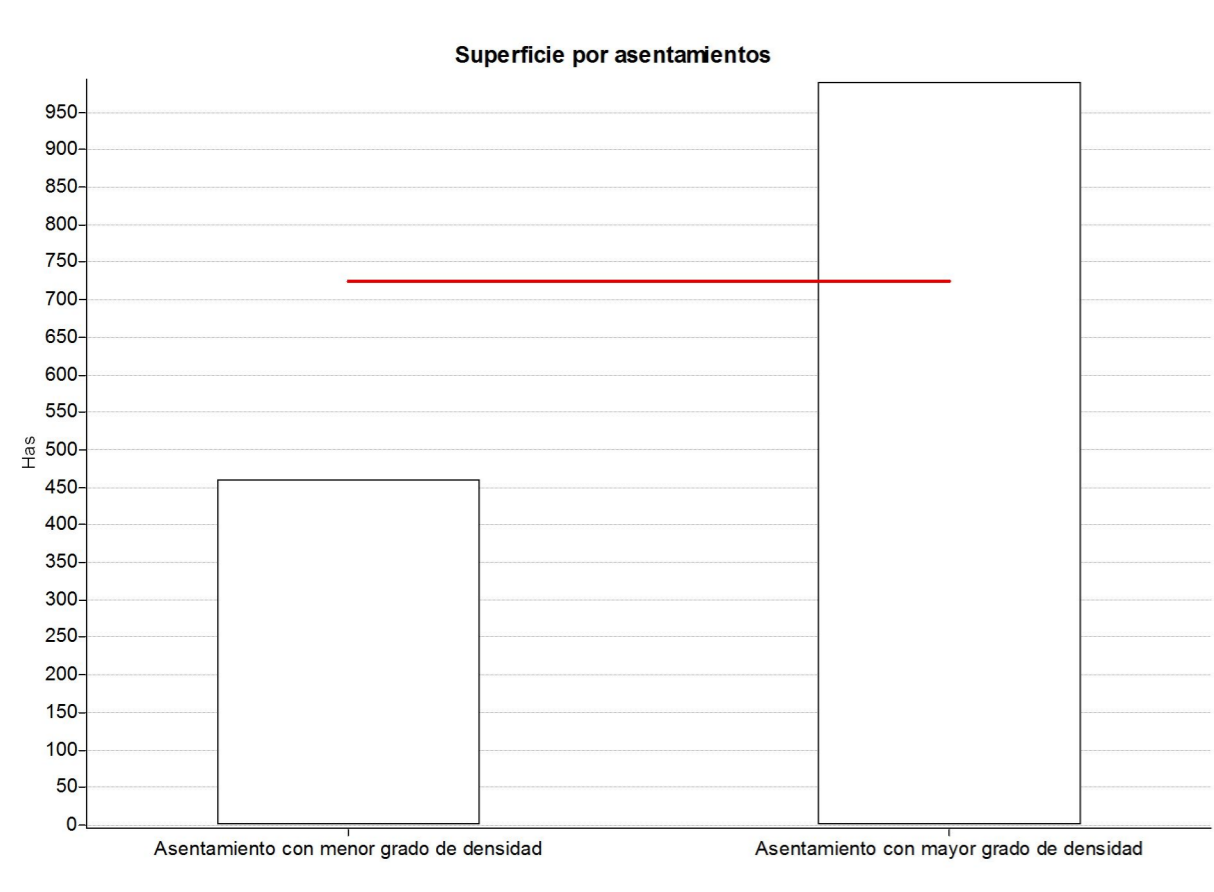


## I-5.2 Asentamientos por grado de densidad (subtipo de paisaje)



- Asentamiento con mayor grado de densidad
- Asentamiento con menor grado de densidad

| Estadísticos Superficie (has) |          |
|-------------------------------|----------|
| Número polígonos              | 431      |
| Superficie mínima             | 0,20     |
| Superficie máxima             | 36,53    |
| Superficie total              | 1.449,82 |
| Superficie media              | 3,36     |
| Desviación Estándar           | 5,05     |



| Unidad                 | Nº de polígonos | Área (Has) |
|------------------------|-----------------|------------|
| Asentamiento en hilera | 184             | 448,63     |
| Asentamiento irregular | 234             | 957,18     |
| Asentamiento regular   | 13              | 44,02      |

